

# MED'EAU

Med'Eau est une application mobile et un site internet destinés aux usagers et acteurs du monde agricole, pour gérer des prélèvements d'eau agricoles existants et déclarés.

## Installation de l'application

L'application mobile, payante (refacturation annuelle par l'OUGC 84), requiert un smartphone ou une tablette possédant Android 10+, Windows ou iOS.



Sur le store de votre smartphone ou tablette, recherchez « **medeau** » dans la barre de recherche. Une fois l'application trouvée, cliquez sur « Installer » pour télécharger l'application.

Le site internet, gratuit, est également disponible sur le [www.medeau.fr](http://www.medeau.fr)



Pour vous connecter, vous devez avoir en votre possession vos identifiant et mot de passe. Ces informations vous sont fournies par l'OUGC 84. Pour tout renseignement, contacter :

**ougc@vaucluse.chambagri.fr**

## Dossier

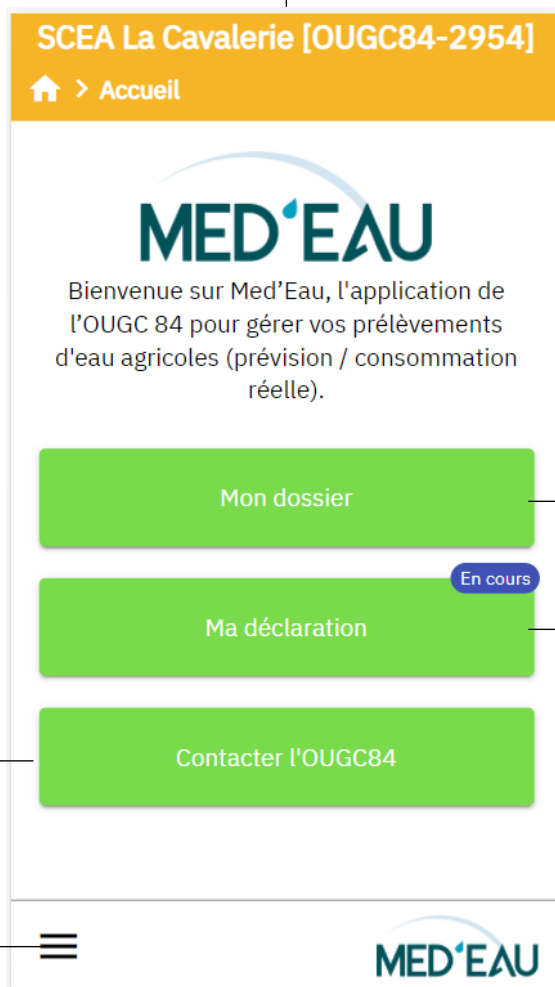
Exploitation affectée à votre identifiant. Vous disposez d'un identifiant par exploitation.

## Description

Consultation des descriptions de votre exploitation, des points de prélèvement, des équipements installés...

## Contact

Poser une question à votre interlocuteur (OUGC 84)



## Déclaration

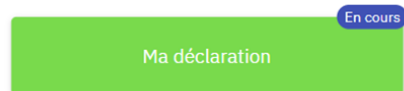
Fonctionnalité pour actualiser votre situation : changements administratifs, points de prélèvement utilisés, usages associés et demandes en eau. *Fonctionnalité seulement disponible durant la période annuelle d'enquête.*

## Accueil

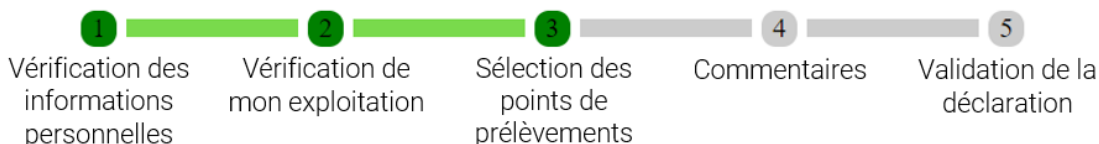
Accès à votre compte  
Aide en ligne  
Déconnexion  
Etc.

## Remplir sa déclaration

Lorsque l'enquête est ouverte, cliquez sur le bouton



La déclaration est constituée de 5 étapes à vérifier ou compléter...



SCEA La Cavalerie [OUGC84-2954]

> Enquête 2021

**1/5** Je vérifie mes informations

Identifiant : SCEA La Cavalerie  
 Type : Société  
 SIRET : 517 865 978 00012

**Préleveur** ✎


SCEA La Cavalerie  
 2262 VC8 Chemin de la Cavalerie  
 84240 LA BASTIDE-DES-JOURDANS

☎ 06 20 90 40 52  
 📱 04 90 77 85 62

<
>

### ETAPE 1

Vérification des informations personnelles liées à votre compte (seules certaines informations sont directement modifiables).

A tout moment, vous pouvez cliquer sur  pour revenir à l'écran principal (accueil)

Cliquez sur le bouton pour modifier vos informations

Cliquez sur les flèches pour passer aux étapes suivantes ou précédentes.

SCEA La Cavalerie [OUGC84-2954]

> Enquête 2021

**2/5** Je vérifie mes informations

**Représentant légal** ✎

Stéphane Barthon  
 44710 2 RUE DE NANTES  
 44710 PORT-SAINT-PÈRE

☎ 06 70 75 41 97  
 ✉ contact@aquasys.fr

**Autre** ✎

FEILDERS Austin

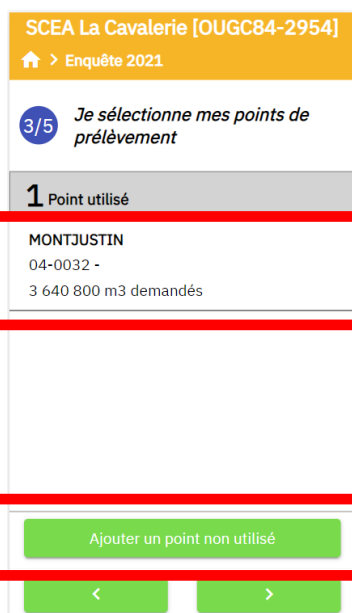
Ajouter un contact

<
>

### ETAPE 2

Vérification des contacts liés à votre structure.

Vérifiez les informations et, si besoin, cliquez sur « Ajouter un contact » pour ajouter un nouveau contact.



SCEA La Cavalerie [OUGC84-2954]  
 > Enquête 2021

3/5 Je sélectionne mes points de prélèvement

1 Point utilisé

MONTJUSTIN  
 04-0032 -  
 3 640 800 m3 demandés

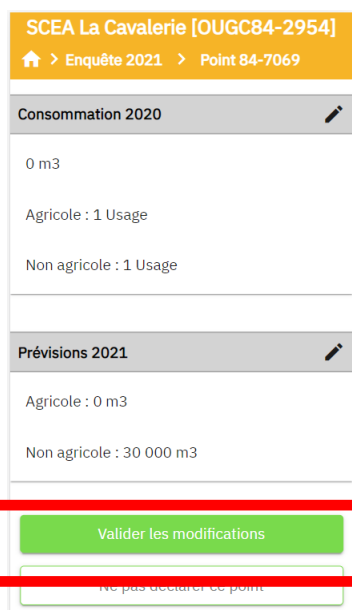
Ajouter un point non utilisé

## ETAPE 3

Vérification des points de prélèvement rattachés à votre structure

Si vous souhaitez ajouter des usages à un point de prélèvement « utilisé », cliquez sur le bouton.

Si vous souhaitez passer un point de prélèvement de votre dossier de « non utilisé » à « utilisé », cliquez sur le bouton.



SCEA La Cavalerie [OUGC84-2954]  
 > Enquête 2021 > Point 84-7069

Consommation 2020

0 m3

Agricole : 1 Usage

Non agricole : 1 Usage

Prévisions 2021

Agricole : 0 m3

Non agricole : 30 000 m3

Valider les modifications

Une fois les points de prélèvement utilisés sélectionnés, cliquez sur chaque point pour effectuer la déclaration. Vous pouvez :

- Actualiser *certaines* informations de description du point de prélèvement,
- Actualiser le propriétaire de la parcelle où se situe le point de prélèvement,
- Actualiser les équipements de pompage et dispositifs de comptage,
- Déclarer les usages et consommations en eau réels, pour l'année venant de s'écouler (2020),
- Déclarer les usages et besoins en eau prévisionnels, pour l'année à venir (2021).

XXXXXXXXXX

Exemple :

Nouvel usage  
 Irrigation  
 Maraîchage / Melon  
 Totale / Micro-irrigation / Goutte à goutte  
 2,5 ha / Filtrant / Superficiel / 1 rc  
 Simulation indicative : 10 000 m<sup>3</sup>

Lors de la saisie des usages prévisionnels, l'application simule une demande indicative, en fonction des informations saisies.

Si vous souhaitez apporter une précision, vous pouvez saisir celle-ci une information dans le champ commentaire.



## ETAPE 4

Ajout d'un commentaire.

Sur cette étape, vous pouvez ajouter toute information précisant un événement notable : incident sur un équipement, demande spécifique, etc.

Cette information permettra à l'OUGC 84 de mieux comprendre votre besoin, pour revenir ensuite vers vous...



## ETAPE 5

Vérification de la déclaration.

La validation de la déclaration permet d'indiquer à l'OUGC 84 que vous avez bien vérifié toutes les informations liées à votre déclaration.

Vous pourrez revenir sur votre déclaration, autant de fois que nécessaire, jusqu'au dernier jour de la période annuelle d'enquête.

## ECHANGER AVEC L'OUGC 84

Contactez l'OUGC 84

Pour tout renseignement, ou pour signaler une modification à apporter à votre dossier, vous pouvez accéder à la fonctionnalité et cliquer sur le bouton d'envoi.

Un renseignement ?

