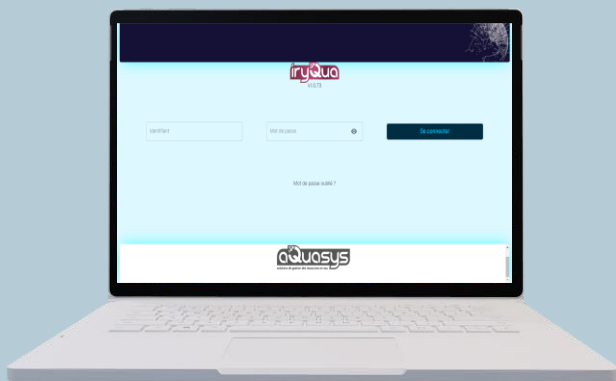


MED'EAU

Med'Eau est une application web destinée aux usagers et acteurs du monde agricole, pour gérer des prélèvements d'eau agricoles existants et déclarés.



Accéder à l'application ?

Aucun téléchargement n'est requis. Vous pouvez directement et gratuitement accéder à la version web ici :

www.medeau.fr

Se connecter à l'application ?

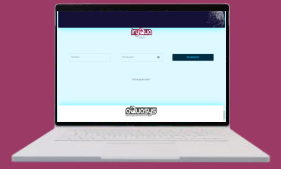
Pour vous connecter, vous devez avoir un compte existant créé par l'OUGC 84.

Vos données de connexion vous seront alors communiquées par celui-ci.

Pour tout renseignement : ougc@vaucluse.chambagri.fr

Naviguer dans l'application

Dès que vous vous connectez, la navigation se fait avec le menu en bas de l'écran. Les boutons vous permettent d'enclencher les actions (modification, saisie clavier, enregistrement).




Menu principal – icônes et explications




Accueil

Fil d'actualité de votre OUGC et des actions en cours.



Exploitation

Liste des points de prélèvement dans votre dossier.



Saisie d'index

Ajout d'un index compteur sur un des points de prélèvement.



Messagerie

Contactez votre OUGC avec une messagerie directe avec l'OUGC.



Compte

Gestion du dossier, documents (notification d'autorisation, synthèse) et paramètres de l'application (déconnexion, identifiants)

Autres boutons – icônes et explications



Fermez la page avec ce bouton.



Retournez à la page suivante avec ce bouton.

Aide

Les boutons d'aide sont disponibles sur certaines pages pour vous guider.

Faire sa déclaration

Dès que vous vous connectez à l'application web, une fenêtre vous permet de démarrer l'enquête. Si vous voulez démarrer ultérieurement, cliquez sur le bouton suivant depuis la page d'accueil.



Faire ma déclaration



1 Renseigner les coordonnées

Vérifiez vos informations générales. Cliquez sur « Suivant » pour passer à l'étape suivante.

Enquête 2023

1/4 Je vérifie mes informations

Identifiant : CUMA de la Rairie
Type : Société
SIRET : 333 614 600 00018

Prélevé : CUMA de la Rairie, 1390 Route de Paris, Chez VE, JARCEAU, 07500, matricule

2/4 Je vérifie mes informations

Représentant légal

Nom : Monsieur CRUSE Daniel
Adresse : 155 Route de Paris
Complément : -
Commune : 45170 NEUVILLE-AUX-BOIS
Téléphone : 09 90 28 97 07
Portable : 09 90 97 73 09
Bureau : -
E-mail : cruse@gmail.com

Ajouter un contact

Précédent Suivant

2 Renseigner les intervenants

Vérifiez les informations des contacts. Cliquez sur « Suivant » pour passer à l'étape suivante.

3 Renseigner les usages et les prélèvements passés et futurs

Pour chaque point de prélèvement, cette étape est divisée en deux parties :

- **Consommations** où vous pouvez renseigner les usages de l'année N et les prélèvements effectués
- **Prévisionnel** où vous pouvez renseigner les usages futurs et les volumes nécessaires

Les renseignements sur le point de prélèvement sont également consultables. Valider chaque étape puis passer à la dernière étape.

Point 99-0017 - rue des Plans

3/4 Je vérifie mon point de prélèvement

Descriptif - 99-0017
Nom : Bosquet
Nature du prélèvement : Autre

Consommations 2022

990100715	Date de début	Date de fin	Estimation en m3	Cumul en m3
	25/06/22	12/08/22	24 563	

Agricole : 2 Usages (0 m3)
Non agricole : 0 Usage (0 m3)

Prévisions 2023

Agricole : 2 Usages (38 350 m3)
Non agricole : 0 Usage (0 m3)

Changer le statut du point Valider les modifications

4 Synthèse et commentaire

Vérifiez les informations que vous avez renseignées et que chaque étape a bien été effectué.

Une fenêtre d'alerte s'affichera en cas d'oubli.

Validez votre déclaration pour que l'OUGC puisse traiter votre demande de volume.

Enquête 2023

4/4 Je laisse un commentaire si besoin ou je signale un incident particulier

Num. des équipements	Num. du point de prélèvement	Localisation du point	Bilan des consommations		Prévisionnel			
			Annuel	Étage	Statut du point	Nombre d'usages	Volume annuel	Volume étage
990100715, 99004220	99-0017	rue des Plans	0		Utilisé	2	38 350	0
99-0011	99-0011	Chemin de Fontayne	0		Utilisé	1	2 000	0
990220323, 99002828	99-0016	Route de Pithiviers	0		Utilisé	1	52 000	0

Modifier

Cliquez ci-dessous pour enregistrer votre déclaration. Elle reste modifiable jusqu'au 31/08/2023 00:00:00.

Commentaire

Valider ma déclaration

Précédent

Suivre les restrictions des prélèvements

L'application permet de suivre les restrictions de prélèvement spécifiques à chacun de vos points de prélèvement. Vous pouvez également visualiser vos points de prélèvement sur une carte pour vous localiser.



La liste de vos points de prélèvement

Depuis le menu principal, cliquez sur l'icône



Géolocalisation par rapport au point de prélèvement

Nom et localisation du point de prélèvement

Indicateur de saisie d'index

1km	Chemin de ruisseau LOURY	⚠	
💧 100%	Ar Alerte Renforcée	☀	🔄 9h-20h*

Indicateur volume restant par rapport du volume autorisé

Niveau de restriction

Météo

Indicateur de tours d'eau

Selon la localisation de votre point de prélèvement, les restrictions appliquées sont spécifiques à ce point.

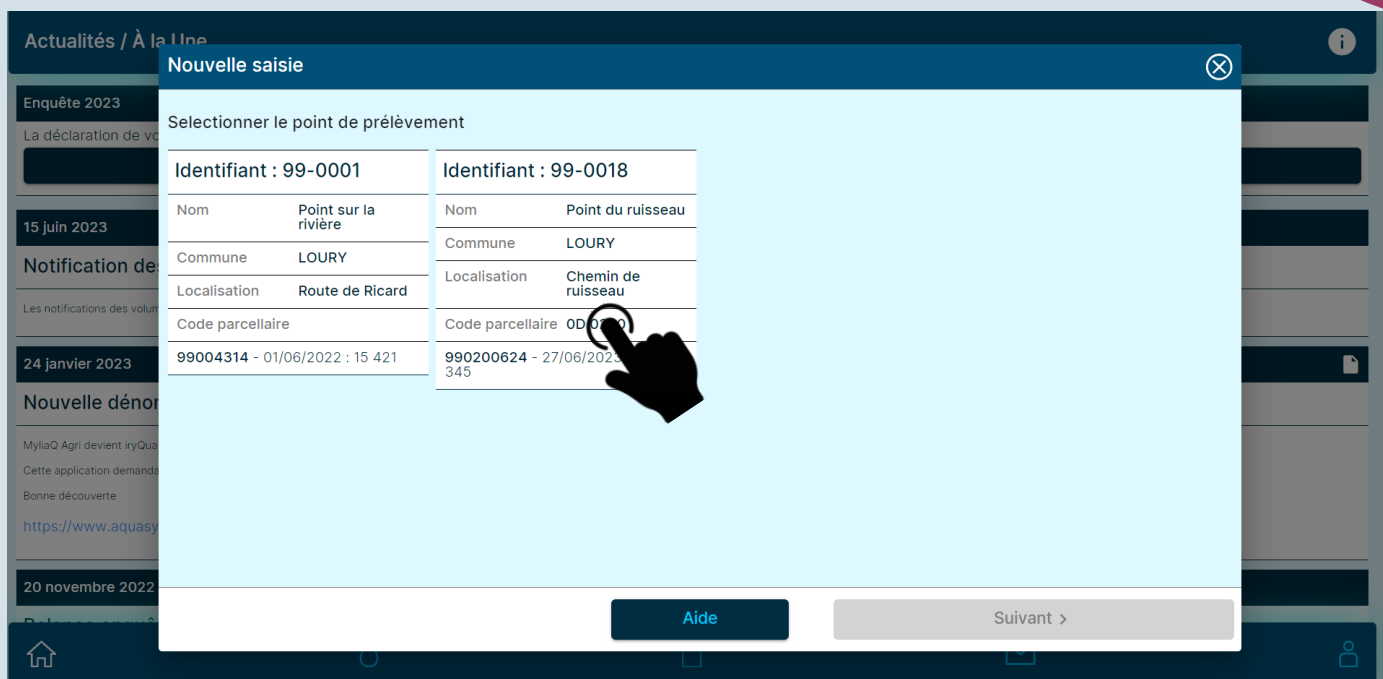
Selon la gestion de votre OUGC, le calendrier des tours d'eau est affiché en-dessous du niveau de restriction. Dans le cas de Med'Eau, la gestion des tours d'eau ne s'applique pas.

Le suivi de consommation

La saisie des prélèvements est possible par point de prélèvement et par équipement. La saisie d'index/estimation est accessible depuis le menu principal ou par l'écran du point de prélèvement.

Saisir une consommation

Choisissez votre point de prélèvement.



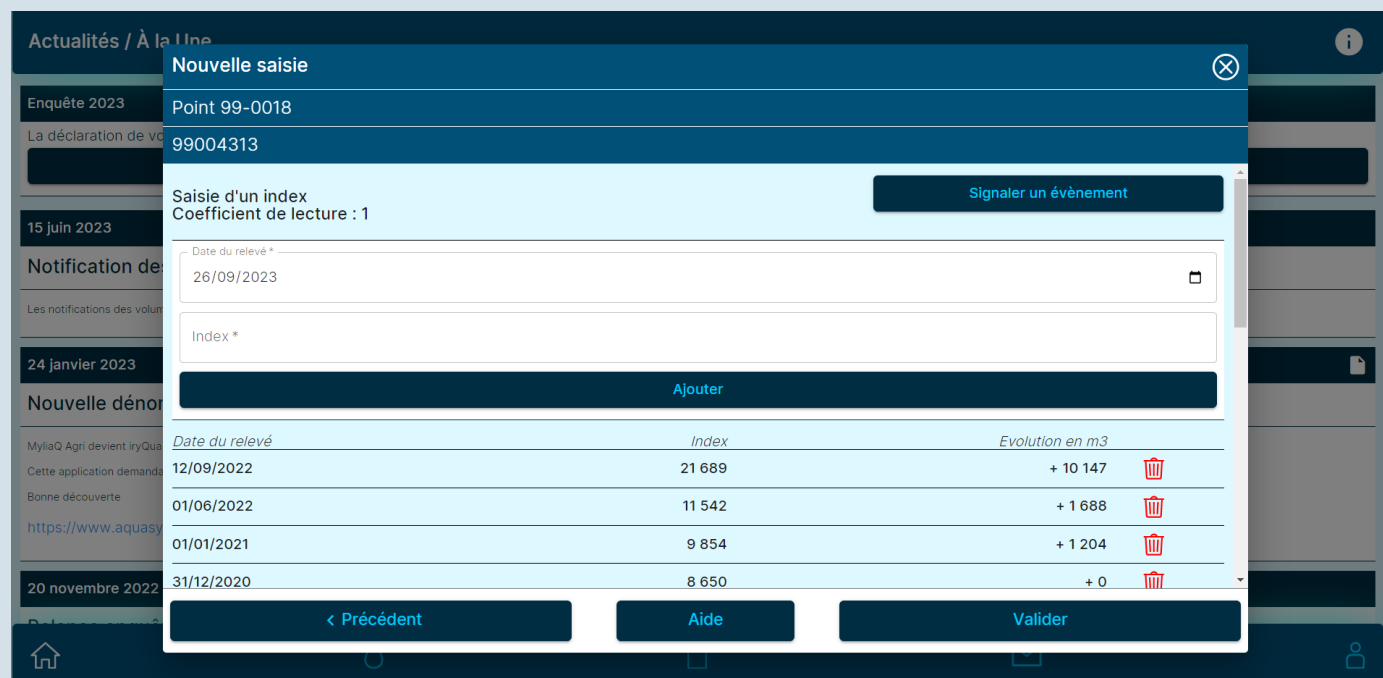
The screenshot shows a mobile application interface with a 'Nouvelle saisie' (New entry) dialog box. The dialog is titled 'Nouvelle saisie' and contains the instruction 'Selectionner le point de prélèvement' (Select the sampling point). It displays two columns of data for selection:

Identifiant : 99-0001	Identifiant : 99-0018
Nom : Point sur la rivière	Nom : Point du ruisseau
Commune : LOURY	Commune : LOURY
Localisation : Route de Ricard	Localisation : Chemin de ruisseau
Code parcellaire : 99004314 - 01/06/2022 : 15 421	Code parcellaire : 990200624 - 27/06/2022 : 345

A hand icon is shown clicking on the 'Code parcellaire' field of the second option. At the bottom of the dialog, there are two buttons: 'Aide' (Help) and 'Suivant >' (Next).

Saisissez l'index de votre compteur que vous voyez sur votre compteur puis cliquez sur « Ajouter ».

Les saisies sont enregistrées en cliquant sur « Valider ».



The screenshot shows the 'Nouvelle saisie' dialog box with the 'Point 99-0018' selected. The 'Code parcellaire' field is filled with '99004313'. Below this, there is a section for 'Saisie d'un index' (Index entry) with a 'Coefficient de lecture : 1' and a 'Signaler un événement' (Report an event) button. The 'Date du relevé' (Reading date) is set to '26/09/2023'. There is an empty 'Index *' field and an 'Ajouter' (Add) button. Below the input fields is a table showing the history of readings:

Date du relevé	Index	Evolution en m3	
12/09/2022	21 689	+ 10 147	
01/06/2022	11 542	+ 1 688	
01/01/2021	9 854	+ 1 204	
31/12/2020	8 650	+ 0	

At the bottom of the dialog, there are three buttons: '< Précédent' (Previous), 'Aide' (Help), and 'Valider' (Validate).

Si vous constatez un dysfonctionnement sur vos équipements, vous pouvez l'indiquer en cliquant le bouton « Signaler un événement ».

Votre dossier et vos documents

Votre dossier est accessible depuis le menu principal. Il regroupe les informations générales de votre dossier ainsi que les documents administratifs.

Télécharger votre synthèse de déclaration ou votre notification de volume

Depuis le menu principal, cliquez sur l'icône compte



Puis cliquez sur l'icône des documents (écran suivant).

MAURIN Joris
OUGC99-1223

Faire ma déclaration En cours

Mes déclarations

Déclaration 2023	Déclaration 2023	Déclaration 2022	Déclaration 2021
Points déclarés 2	Points déclarés 2	Points déclarés 2	Points déclarés 2
Volume demandé 105 500 m3	Volume demandé 105 500 m3	Volume demandé 25 000 m3	Volume demandé 20 000 m3
Volume attribué 101 500 m3	Volume attribué Inconnu	Volume attribué 25 000 m3	Volume attribué Inconnu
Volume autorisé 101 500 m3	Volume autorisé Inconnu	Volume autorisé 25 000 m3	Volume autorisé Inconnu

Déclaration 2018	Déclaration 2017
Points déclarés 2	Points déclarés 2
Volume demandé 2 450 m3	Volume demandé 2 450 m3
Volume attribué 4 320 m3	Volume attribué 4 320 m3
Volume autorisé 38 880 m3	Volume autorisé 38 880 m3

Cliquez sur l'icône de téléchargement



MAURIN Joris
OUGC99-1223

Faire ma déclaration En cours

Mes déclarations

Déclaration 2023	Déclaration 2023	Déclaration 2022	Déclaration 2021
Points déclarés 2	Points déclarés 2	Points déclarés 2	Points déclarés 2
Volume demandé 105 500 m3	Volume demandé 105 500 m3	Volume demandé 25 000 m3	Volume demandé 20 000 m3
Volume attribué 101 500 m3	Volume attribué Inconnu	Volume attribué 25 000 m3	Volume attribué Inconnu
Volume autorisé 101 500 m3	Volume autorisé Inconnu	Volume autorisé 25 000 m3	Volume autorisé Inconnu

Déclaration 2018	Déclaration 2017
Points déclarés 2	Points déclarés 2
Volume demandé 2 450 m3	Volume demandé 2 450 m3
Volume attribué 4 320 m3	Volume attribué 4 320 m3
Volume autorisé 38 880 m3	Volume autorisé 38 880 m3

Déclaration 2023

- Exporter le PDF de synthèse
- Exporter la notification